

## LAUDO DE AVALIAÇÃO N° 7899.7718.000105483/2025.01.01 CAPA-RESUMO

Endereço do imóvel <b>Rua Atenor Ferreira Campos, Loteamento Jardim do Sol, Bairro de Pinheirinhos, Distrito de Mailasqui.</b>		 <p style="font-size: small; margin-top: 5px;">19 de fevereiro de 2025 11:00 AM</p> <p>Latitude: 23°33'47,7" S; Longitude: 47°05'32,8" W.</p>	
Cidade <b>São Roque</b>	UF <b>SP</b>		
Objetivo da Avaliação <b>Determinação de Valor de Mercado.</b>			
Finalidade da Avaliação <b>Valor Venal.</b>			
Solicitante e/ou Interessado <b>GIGOV - Gerência Executiva de Governo Sorocaba/SP</b>			
Proprietário <b>Município de São Roque</b>			
Tipo de Imóvel <b>Área Institucional</b>	Áreas do terreno Imóveis (m <sup>2</sup> ) <b>923,24 m<sup>2</sup>.</b>		
Metodologia <b>Comparativo Direto NBR 14.653-1</b>	Especificação (fundamentação/precisão) <b>Fundamentação II / Precisão III</b>		
Valor de Avaliação do Imóvel <b>R\$ 235.000,00.</b>	Valor mínimo <b>R\$ 214.801,91.</b>		
Valor máximo <b>R\$ 256.807,76.</b>	Perspectiva de Liquidez do Imóvel <b>Baixa.</b>		
Nome do Responsável Técnico <b>Vinicius Marques de Barros</b>	CPF do RT <b>355.302.708-83</b>	Formação do RT <b>Arquiteto e Urbanista</b>	CAU do RT <b>A111979-6</b>
Nome do Representante Legal <b>Vinicius Marques de Barros</b>	CPF do RL <b>355.302.708-83</b>		
Nome da Empresa <b>Vinicius Arquitetura e Avaliações LTDA</b>	CNPJ <b>22.763.969/0001-57</b>		

**Sorocaba, 21 de fevereiro de 2025**

\_\_\_\_\_  
Responsável Técnico e Representante Legal

**01. IMÓVEL**

Area institucional 3 do loteamento denominado "Jardim do Sol", situada no Bairro de Pinheirinhos, Distrito de Mailasqui, com frente para a Rua Atenor Ferreira Campos, município de São Roque – SP.

Coordenadas geográficas de localização: Latitude: 23°33'47,7" S; Longitude: 47°05'32,8" W.

**02. OBJETIVO**

Determinação do valor venal.

**03. INTERESSADO**

GIGOV - Gerência Executiva de Governo Sorocaba/SP

**04. PROPRIETÁRIO**

Município de São Roque

**05. OBSERVAÇÕES PRELIMINARES**

Este Laudo fundamenta-se no que estabelecem as normas técnicas da ABNT, Avaliação de Bens, registradas no INMETRO como NBR 14653 – Parte 1 (Procedimentos Gerais) e Parte 2 (Imóveis Urbanos), e baseia-se:

- Na documentação fornecida, constituída por matrícula nº44.734 do Registro de Imóveis de São Roque, certidão de cadastro municipal, croqui de localização.
- Em informações constatadas "in loco" quando da vistoria ao imóvel, realizada em 19/02/2025.
- Em informações obtidas junto a agentes do mercado imobiliário local.

Na presente avaliação considerou-se que toda a documentação pertinente se encontrava correta e devidamente regularizada, e que o imóvel objeto estaria livre e desembaraçado de quaisquer ônus, e em condições de ser imediatamente comercializado ou locado.

Não foram efetuadas investigações quanto a correção dos documentos fornecidos; as observações "in loco" foram feitas sem instrumentos de medição; as informações obtidas foram tomadas como de boa fé.

**06. CARACTERIZAÇÃO DA REGIÃO**

O imóvel está localizado em um bairro periférico, predominantemente residencial

**Infraestrutura urbana da região:** Água Potável, Esgoto Sanitário, Energia Elétrica, Iluminação Pública, Telefone, Pavimentação, Esgoto Pluvial.

**Serviços Públicos e Comunitários:** Coleta de Lixo, Transporte Coletivo, Comércio, Educação e Saúde.

## **07. CARACTERIZAÇÃO DO IMÓVEL**

Terreno institucional com área de 923,24m<sup>2</sup>.

Testada: 11,30m em linha reta, mais 20,86m em curva.

Número de frentes: 1.

Formato: Irregular.

Topografia: declive.

Condição do solo: vegetação rasteira e árvores esparsas.

## **08. CONSIDERAÇÕES SOBRE O MERCADO**

O laudo de avaliação de imóveis é fornecido exclusivamente como uma ferramenta para embasar a tomada de decisões de política pública. Não deve ser considerado como uma avaliação com validade comercial ou para fins transacionais. As informações contidas neste documento são baseadas em dados disponíveis no momento da avaliação e podem estar sujeitas a alterações. O uso deste laudo para qualquer outra finalidade que não seja a tomada de decisões de política pública é estritamente por conta e risco do usuário.

## **09. METODOLOGIA, PESQUISAS E CÁLCULOS**

### ***Método comparativo direto de dados de mercado***

*Identifica o valor de mercado do bem por meio de tratamento técnico dos atributos dos elementos comparáveis, constituintes da atmosfera. “*

Uma vez definido o método comparativo para efetuar a avaliação, é importante definir, também, a ferramenta matemática a ser utilizada no tratamento dos elementos que serão utilizados para comparação. Para o caso em tela, considerando as características do imóvel e as do mercado no qual está inserido, será utilizado o **Tratamento Científico dos Dados**, preconizado pela inicialmente citada Norma Brasileira para Avaliação de Imóveis Urbanos da ABNT, **NBR 14.653-2**.

### **09.1. MÉTODO COMPARATIVO**

Para aplicação da inferência estatística é importante obter amostras e estudar as variáveis que, em princípio, são relevantes para retratar o comportamento do mercado e encontrar a tendência de formação dos seus preços, para explicar valor do imóvel.

Para o caso em exame foram selecionados 19 (dezenove) e considerados 18 (dezoito) dados de mercado para a avaliação do terreno no município de São

Roque, cujas características principais encontram-se relacionadas na planilha **ANEXO III**.

### **09.1.1. TRATAMENTO CIENTÍFICO PARA PROJEÇÃO DE VALOR VENAL PARA O REFERIDO IMÓVEL**

Foi admitido o **Valor Total** como variável dependente do modelo e três variáveis de características (ou variável independente):

- **Área total:** variável quantitativa independente – expressa em metros quadrados, a fim de se verificar sua relação com os preços encontrados no mercado. Os elementos apresentam uma amplitude entre 507,00m<sup>2</sup> e 10.500,00m<sup>2</sup>;
- **Localização:** variável qualitativa crescente (códigos alocados) independente – cada amostra recebeu um código referente a qualidade da sua localização, sendo 1 - regiões suburbanas; 2 - bairros periféricos; 3 - bairros inseridos na malha urbana central de São Roque; 4 - região central ou avenidas importantes.
- **Topografia:** variável qualitativa crescente (códigos alocados) independente – cada amostra recebeu um código referente a qualidade da sua topografia, sendo 1 – acidentado; 2 – irregular; 3 – plano.

### **09.2.1. INFERÊNCIA ESTATÍSTICA**

Com base nos princípios acima e nos elementos caracterizadores dos dados amostrais relacionados no **ANEXOS III**, foi investigado, com o auxílio de um programa de estatística para avaliações, uma equação de regressão que representasse os valores de venda de imóveis nas condições do avaliando. A determinação do modelo pressupõe representação simplificada das propriedades e do comportamento do mercado pela necessidade de poderem ser explicados fenômenos complexos utilizando-se apenas as variáveis mais significativas, que muitas vezes englobam as influenciam as demais. Estes estudos estatísticos geraram um modelo – apresentado em detalhe no **ANEXO IV** e através do qual se verifica que as variáveis chaves (ou principais) para o caso em estudo do terreno estão relacionadas com a área total, a localização e a topografia.

### **09.3. DETERMINAÇÃO DO VALOR VENAL**

#### **09.3.1. Atributos de Entrada para a Inferência**

Área total	923,24
Localização	2
Topografia	2

Resultados para a moda, com intervalo de confiança ao nível de 80%:

<b>Mínimo</b>	<b>Valor Calculado (R\$)</b>	<b>Máximo</b>
-8,54%	260.964,02	+9,34%

Valor mínimo = R\$ 238.668,79

Valor máximo = R\$ 285.341,96

Devido ao modelo de regressão contemplar apenas informações de oferta de mercado será aplicado um desconto de 10% nos valores obtidos, desconto comumente aplicado nas negociações imobiliárias, gerando os seguintes resultados:

**Valor médio = R\$ 234.867,61**

Valor mínimo = R\$ 214.801,91

Valor máximo = R\$ 256.807,76

Aplicando arredondamento de valores (máximo de 1% conforme NBR 14.653-1)

**Valor médio arredondado = R\$ 235.000,00**

## **10. ESPECIFICAÇÃO DA AVALIAÇÃO**

### **GRAU DE FUNDAMENTAÇÃO II**

A soma de pontos obtidos para o conjunto de itens atendidos foi de 15 para o modelo descrito, atingindo grau de fundamentação II

### **GRAU DE PRECISÃO III**

## **11. CONCLUSÃO**

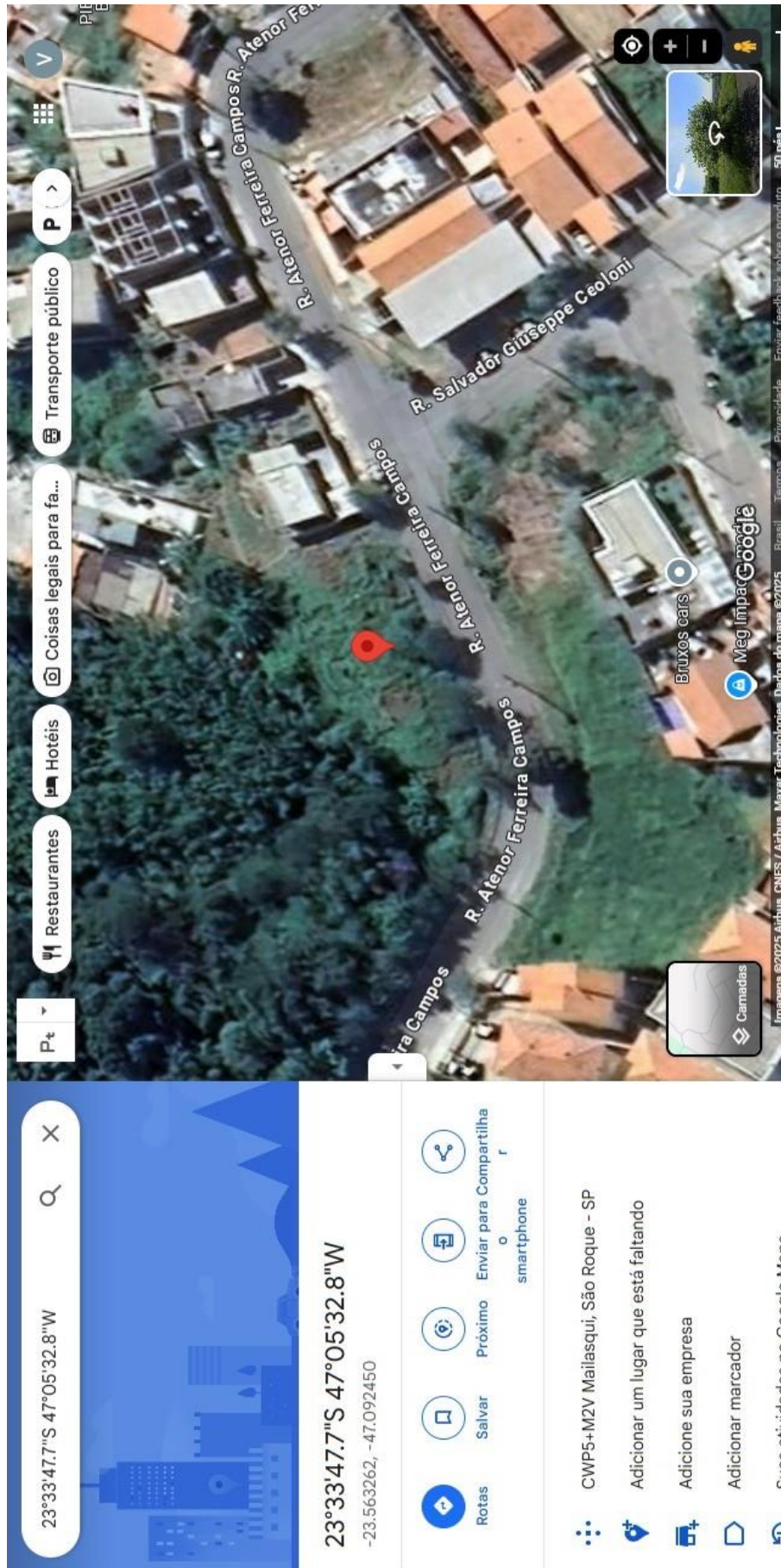
Fundamentados nos elementos e condições consignados no presente Laudo de Avaliação, atribuímos ao imóvel em questão o seguinte valor de mercado:

**R\$ 235.000,00 (duzentos e trinta e cinco mil reais)**

## **12. ANEXOS**

- Anexo I: Localização do imóvel;
- Anexo II: Fotos do Local;
- Anexo III: Dados Coletados no Mercado;
- Anexo IV: Resultados de Modelo Estatístico.
- Anexo V: Documentos do Imóvel

Anexo I  
Localização



Anexo II  
Fotos





Frente




Identificação da Rua



Logradouro



Logradouro



Frente



Vista do meio do terreno

Anexo III  
Dados Amostrais

Dado		Endereço	Complemento	Bairro	Código do anunciante
1	✓	Estrada da Ponte Lavrada	-23.582575, -47.071968	Alto da Serra - Mailasqui	TE0671
2	✓	Rua Antônio Meleiro	-23.517642, -47.134296	Jardim Flórida	REO974793
3	✓	Estrada do Vinho, 1900	-23.559691, -47.128939	Sorocamirim	TE10475
4		Estrada dos Moraes	-23.592014, -47.138435	Canguera	TE01364
5	✓	Rodovia Raposo Tavares	-23.534403, -47.161800	Vila Nova São Roque	REO989655
6	✓	Rua Antônio de Oliveira Pinto	-23.542133, -47.037710	São João Novo	TE07929
7	✓	Rua Benedito de Moraes Goes	-23.606724, -47.154357	Canguera	REO994640
8	✓	Estrada do Caputera	-23.562959, -47.070949	São João Novo	116134
9	✓	Rua São Paulo	-23.542099, -47.126519	Taboão	REO747624
10	✓	Avenida Varanguera	-23.515558, -47.140656	Jardim Boa Vista	AR00861
11	✓	Rua Rosa Passos	-23.523373, -47.136471	Vila Irene	TE0063
12	✓	Rua São Paulo, 1229	-23.542034, -47.126528	Taboão	REO459646
13	✓	Rua leão Benassi	-23.514705, -47.125854	Jardim Maria Trindade	REO998710
14	✓	Rua Doutor José Juni Filho	-23.529262, -47.142904	Jardim Esther	REO733671
15	✓	Rua Antônio Meleiro	-23.517358, -47.133723	Jardim Flórida	REO1025687
16	✓	Rua Jornalista José Hyppolito Da Silva	-23.528779, -47.127304	Esplanada Mendes Moraes	REO881297
17	✓	Estrada Da Serrinha	-23.509563, -47.124002	Cambará	REO901572
18	✓	Rua Maria Augusta Ferreira	-23.506079, -47.149506	Guaçu	REO930276
19	✓	Estrada Turística Do Morro Do Saboó	-23.439064, -47.153714	Restinga VErde	REO773224

	Informante	Telefone do informante	Data da colet...	Área total	Localização	Topografia	* Data	* E...	* Valor unitário	Valor total
	Chicoli Administração de Bens	(11) 4159-6699	19/02/2025	10.500,00	1	1	1	1	93,80	985.000,00
	Lopes Splendore	(11) 4712-4194	19/02/2025	10.000,00	4	2	1	1	800,00	8.000.000,00
	Proinvest Central de Negócios	(11) 4617-8699	19/02/2025	9.686,00	3	2	1	1	410,90	3.980.000,00
	Qualitá Imóveis	(15) 99755-5003	19/02/2025	9.000,00	1	3	1	1	288,88	2.600.000,00
	Lopes Splendore	(11) 4712-4194	19/02/2025	8.836,00	3	2	1	1	500,00	4.418.000,00
	Maicon F&G Imóveis	(15)9.8164-3349	19/02/2025	7.854,71	2	2	1	1	190,96	1.500.000,00
	Lopes Splendore	(11) 4712-4194	19/02/2025	6.000,00	1	1	1	1	85,00	510.000,00
	Vitório Imobiliária e Incorporadora	(11) 4713-1632	19/02/2025	4.071,00	2	3	1	1	368,45	1.500.000,00
	Lopes Splendore	(11) 4712-4194	19/02/2025	2.830,56	4	2	1	1	1.059,86	3.000.000,00
	GAT Negócios Imobiliários	(15) 3414-1900	19/02/2025	2.026,00	4	3	1	1	1.480,75	3.000.000,00
	Moroco Imobiliária	(11)9.8914-2969	19/02/2025	1.622,00	4	2	1	1	1.109,74	1.800.000,00
	Lopes Splendore	(11) 4712-4194	19/02/2025	5.561,00	4	2	1	1	989,00	5.500.000,00
	Lopes Splendore	(11) 4712-4194	19/02/2025	507,00	3	3	1	1	798,00	405.000,00
	Lopes Splendore	(11) 4712-4194	19/02/2025	1.600,00	3	1	1	1	437,00	700.000,00
	Lopes Splendore	(11) 4712-4194	19/02/2025	1.000,00	4	2	1	1	1.000,00	1.000.000,00
	Lopes Splendore	(11) 4712-4194	19/02/2025	546,00	4	2	1	1	1.053,00	575.000,00
	Lopes Splendore	(11) 4712-4194	19/02/2025	2.700,00	2	2	1	1	255,00	689.000,00
	Lopes Splendore	(11) 4712-4194	19/02/2025	3.000,00	2	1	1	1	200,00	600.000,00
	Lopes Splendore	(11) 4712-4194	19/02/2025	2.538,00	1	3	1	1	128,00	325.000,00

Anexo IV  
Resultados Estadísticos

### 1) INFORMAÇÕES BÁSICAS:

Autor:	
Modelo:	
Data do modelo:	quarta-feira, 19 de fevereiro de 2025
Tipologia:	Lotes

### 2) INFORMAÇÕES COMPLEMENTARES:

Variáveis e dados do modelo	Quant.
Total de variáveis:	7
Variáveis utilizadas no modelo:	4
Total de dados:	19
Dados utilizados no modelo:	18

### 3) DESCRIÇÃO DAS VARIÁVEIS:

Nome	Tipo	Classificação	Descrição da varável	Habilitada
Endereço	Texto	Texto	Endereço completo do imóvel	Sim
Complemento	Texto	Texto	Complemento ao endereço do imóvel	Sim
Bairro	Texto	Texto	Bairro onde o imóvel se localiza	Sim
Código do anunciante	Texto			Sim
Informante	Texto	Texto	Nome ou identificação do informante	Sim
Telefone do informante	Texto	Texto	Telefone ou número de contato do informante	Sim
Data da coleta do dado	Texto			Sim
Área total	Numérica	Quantitativa	Area total do imóvel medida em m <sup>2</sup>	Sim
Localização	Numérica	Qualitativa (Códigos Alocados)	1 - regiões suburbanas 2 - bairros periféricos 3 - bairros inseridos na malha urbana central de São Roque 4 - região central ou avenidas importantes	Sim
Topografia	Numérica	Qualitativa (Códigos Alocados)	1 - acidentado 2 - irregular 3 - plano	Sim
Data	Numérica	Proxy		Não
Evento	Numérica	Dicotomica	Tipo de negócio (Venda = 0, Oferta = 1)	Não
Valor unitário	Numérica	Proxy	Valor total do imóvel dividido pela Area total	Não

## Relatórios Estatísticos – Regressão Linear

Valor total	Numérica	Dependente	Valor total do imóvel (m <sup>2</sup> )	Sim
-------------	----------	------------	---	-----

### 4) ESTATÍSTICAS DESCRITIVAS:

Nome da variável	Valor Mínimo	Valor Máximo	Amplitude	Valor Médio
Área total	507,00	10.500,00	9.993,00	4.493,24
Localização	1,00	4,00	3,00	2,83
Topografia	1,00	3,00	2,00	2,00
Valor total	325.000,00	8.000.000,00	7.675.000,00	2.138.166,67

### 5) COEFICIENTES DE CORRELAÇÃO, DETERMINAÇÃO E ESTATÍSTICA F:

Estatísticas do modelo	Estatística
Coefficiente de correlação:	0,9920691 / 0,9883905
Coefficiente de determinação:	0,9842012
Fisher - Snedecor:	290,71
Significância do modelo (%):	0,00

### 6) NORMALIDADE DOS RESÍDUOS:

Distribuição dos resíduos	Curva Normal	Modelo
Resíduos situados entre $-1\sigma$ e $+1\sigma$	68%	72%
Resíduos situados entre $-1,64\sigma$ e $+1,64\sigma$	90%	94%
Resíduos situados entre $-1,96\sigma$ e $+1,96\sigma$	95%	100%

### 7) OUTLIERS DO MODELO DE REGRESSÃO:

Quantidade de outliers:	0
% de outliers:	0,00%

### 8) ANÁLISE DA VARIÂNCIA:

Fonte de variação	Soma dos Quadrados	Graus de Liberdade	Quadrado Médio	F
Explicada	15,719	3	5,240	290,714
Não Explicada	0,252	14	0,018	
Total	15,972	17		

## Relatórios Estatísticos – Regressão Linear

### 9) EQUAÇÃO DE REGRESSÃO:

$\ln(\text{Valor total}) = +4,697794486 + 0,8960545016 * \ln(\text{Área total}) + 0,6933494276 * \text{Localização} + 0,4147858016 * \ln(\text{Topografia})$

- FUNÇÃO ESTIMATIVA (moda):**

$\text{Valor total} = +107,7453411 * e^{(+0,8960545016 * \ln(\text{Área total}) + 0,6933494276 * \text{Localização} + 0,4147858016 * \ln(\text{Topografia}))}$

- FUNÇÃO ESTIMATIVA (mediana):**

$\text{Valor total} = +109,7049497 * e^{(+0,8960545016 * \ln(\text{Área total}) + 0,6933494276 * \text{Localização} + 0,4147858016 * \ln(\text{Topografia}))}$

- FUNÇÃO ESTIMATIVA (média):**

$\text{Valor total} = +110,6980788 * e^{(+0,8960545016 * \ln(\text{Área total}) + 0,6933494276 * \text{Localização} + 0,4147858016 * \ln(\text{Topografia}))}$

### 10) TESTES DE HIPÓTESES (significância dos regressores):

Variáveis	Transf.	t Obs.	Sig.(%)
Área total	ln(x)	24,32	0,00
Localização	x	22,13	0,00
Topografia	ln(x)	4,55	0,05
Valor total	ln(y)	13,63	0,00

### 11) CORRELAÇÕES PARCIAIS ISOLADAS:

Variável	Alias	x1	x2	x3	y
Área total	x1	0,00	-0,35	-0,27	0,55
Localização	x2	-0,35	0,00	0,33	0,56
Topografia	x3	-0,27	0,33	0,00	0,19
Valor total	y	0,55	0,56	0,19	0,00

### 12) CORRELAÇÕES PARCIAIS INFLUÊNCIA:

Variável	Alias	x1	x2	x3	y
Área total	x1	0,00	0,98	0,78	0,99
Localização	x2	0,98	0,00	0,73	0,99



## Relatórios Estatísticos – Regressão Linear

Topografia	x3	0,78	0,73	0,00	0,77
Valor total	y	0,99	0,99	0,77	0,00

### 13) TABELA DE RESÍDUOS DA REGRESSÃO E DISTANCIA DE COOK

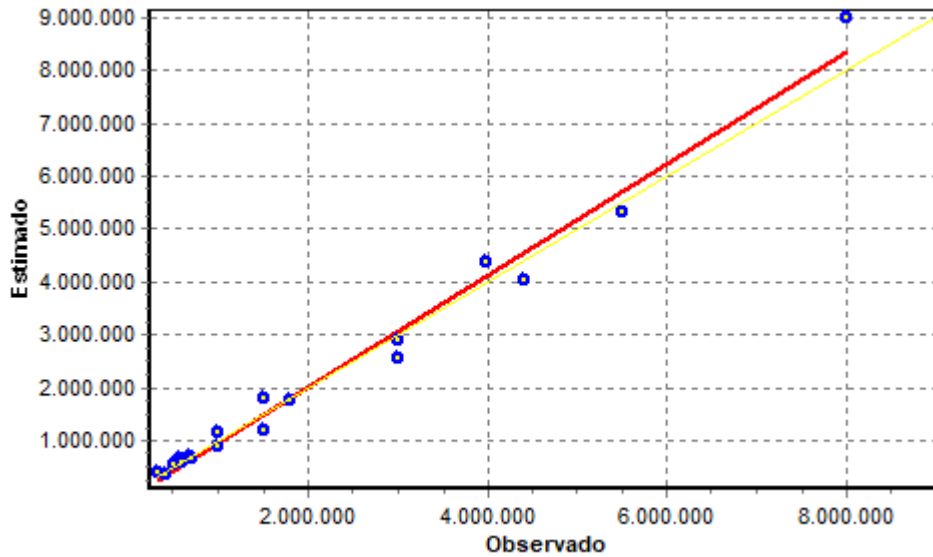
Dado	Observado	Estimado	Resíduo	Resíduo (%)	Resíduo / DP	DCook
1	13,80	13,69	0,11	0,8157%	0,838469	0,11087100
2	15,89	16,01	-0,12	-0,7343%	-0,869360	0,10391200
3	15,20	15,29	-0,09	-0,6116%	-0,692255	0,02863300
5	15,30	15,21	0,09	0,6128%	0,698439	0,02536500
6	14,22	14,41	-0,19	-1,3193%	-1,397509	0,09126500
7	13,14	13,19	-0,04	-0,3365%	-0,329357	0,01535500
8	14,22	13,99	0,23	1,6392%	1,736324	0,29653300
9	14,91	14,88	0,03	0,2238%	0,248604	0,00243100
10	14,91	14,75	0,16	1,1053%	1,227867	0,09186500
11	14,40	14,38	0,02	0,1492%	0,160044	0,00106200
12	15,52	15,49	0,03	0,2217%	0,256255	0,00432300
13	12,91	12,81	0,10	0,7515%	0,722704	0,09880300
14	13,46	13,39	0,07	0,5210%	0,522286	0,04310500
15	13,82	13,95	-0,13	-0,9621%	-0,990026	0,05989700
16	13,26	13,41	-0,14	-1,0863%	-1,073079	0,14722500
17	13,44	13,45	-0,01	-0,0650%	-0,065081	0,00013900
18	13,30	13,26	0,05	0,3461%	0,343007	0,01190200
19	12,69	12,87	-0,18	-1,4147%	-1,337332	0,56396100

**14) TABELA DE FUNDAMENTAÇÃO - NBR 14653-2**

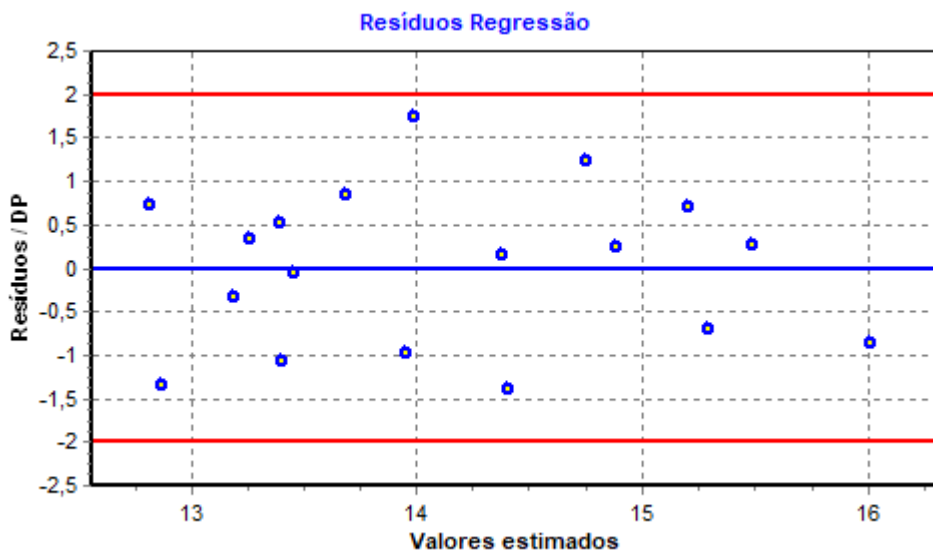
Item	Descrição	Grau III	Grau II	Grau I	Pontos obtidos
1	Caracterização do imóvel avaliando	Completa quanto a todas as variáveis analisadas	Completa quanto às variáveis utilizadas no modelo	Adoção de situação paradigma	2
2	Quantidade mínima de dados de mercado, efetivamente utilizados	6 (k+1), onde k é o número de variáveis independentes	4 (k+1), onde k é o número de variáveis independentes	3 (k+1), onde k é o número de variáveis independentes	2
3	Identificação dos dados de mercado	Apresentação de informações relativas a todos os dados e variáveis analisados na modelagem, com foto e características conferidas pelo autor do laudo	Apresentação de informações relativas a todos os dados e variáveis analisados na modelagem	Apresentação de informações relativas aos dados e variáveis efetivamente utilizados no modelo	2
4	Extrapolação	Não admitida	Admitida para apenas uma variável, desde que: a) as medidas das características do imóvel avaliando não sejam superiores a 100% do limite amostral superior, nem inferiores à metade do limite amostral inferior, b) o valor estimado não ultrapasse 15% do valor calculado no limite da fronteira amostral, para a referida variável	Admitida, desde que: a) as medidas das características do imóvel avaliando não sejam superiores a 100 % do limite amostral superior, nem inferiores à metade do limite amostral inferior; b) o valor estimado não ultrapasse 20 % do valor calculado no limite da fronteira amostral, para as referidas variáveis, de per si e simultaneamente, e em módulo	3
5	Nível de significância (somatório do valor das duas caudas) máximo para a rejeição da hipótese nula de cada regressor (teste bicaudal)	10%	20%	30%	3
6	Nível de significância máximo admitido para a rejeição da hipótese nula do modelo através do teste F de Snedecor	1%	2%	5%	3

### 15) GRÁFICOS DE ADERÊNCIA E DE RESÍDUOS DA REGRESSÃO:

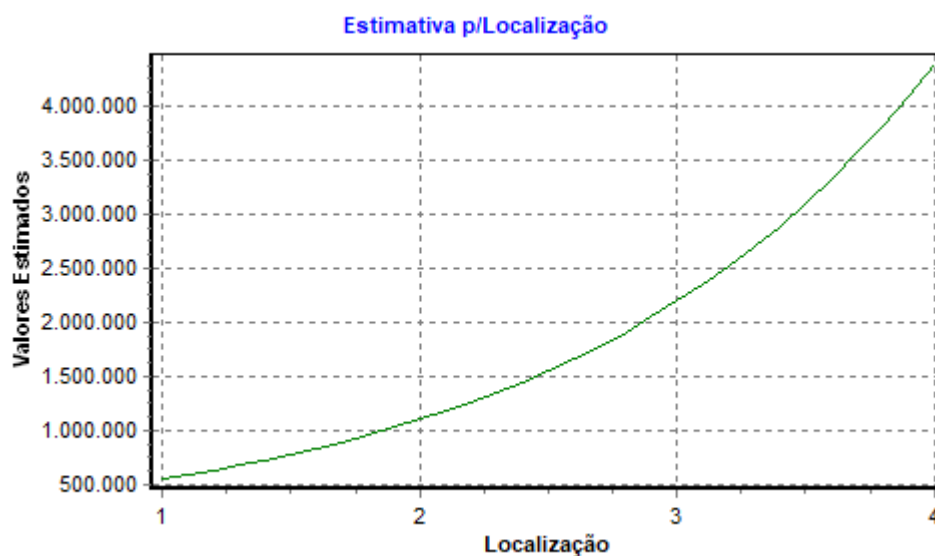
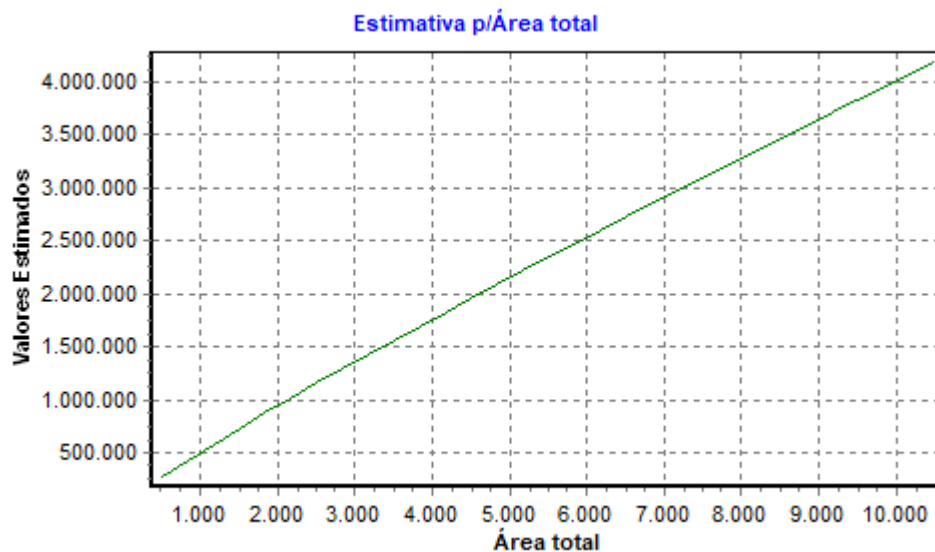
Aderência Observado x Estimado - Regressão Linear na forma direta

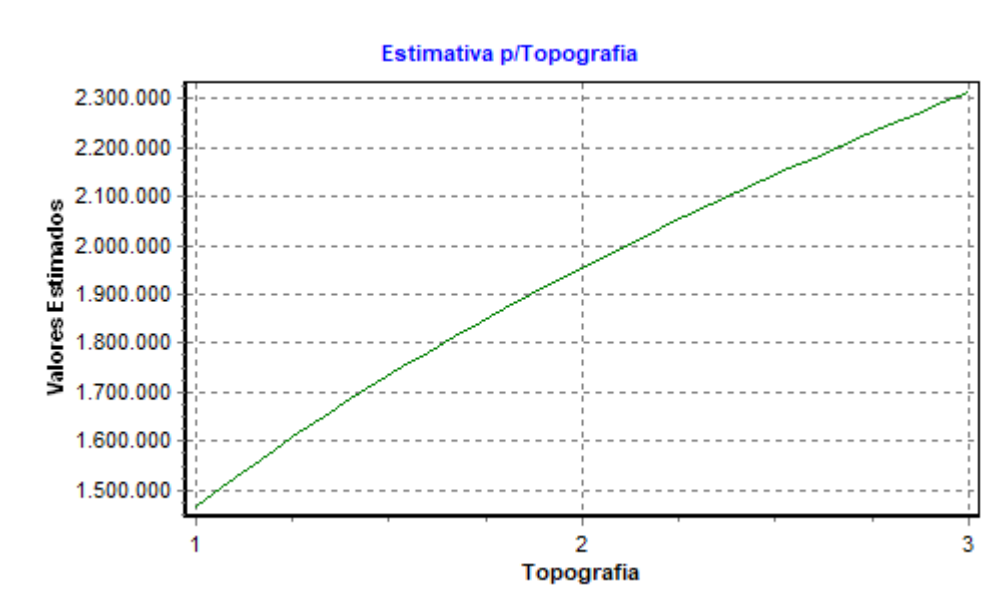


Resíduos da Regressão Linear



### 16) GRÁFICOS DE ELASTICIDADE DA FUNÇÃO NO PONTO MÉDIO:





**17) TABELA DE DADOS - AMOSTRA:**
Variáveis Texto:

ID	Desabilitado	Endereço	Complemento	Bairro	Código do anunciante
1		Estrada da Ponte Lavrada	-23.582575, -47.071968	Alto da Serra - Mailasqui	TE0671
2		Rua Antônio Meleiro	-23.517642, -47.134296	Jardim Flórida	REO974793
3		Estrada do Vinho, 1900	-23.559691, -47.128939	Sorocamirim	TE10475
4	*	Estrada dos Moraes	-23.592014, -47.138435	Canguera	TE01364
5		Rodovia Raposo Tavares	-23.534403, -47.161800	Vila Nova São Roque	REO989655
6		Rua Antônio de Oliveira Pinto	-23.542133, -47.037710	São João Novo	TE07929
7		Rua Benedito de Moraes Goes	-23.606724, -47.154357	Canguera	REO994640
8		Estrada do Caputera	-23.562959, -47.070949	São João Novo	116134
9		Rua São Paulo	-23.542099, -47.126519	Taboão	REO747624
10		Avenida Varanguera	-23.515558, -47.140656	Jardim Boa Vista	AR00861
11		Rua Rosa Passos	-23.523373, -47.136471	Vila Irene	TE0063
12		Rua São Paulo, 1229	-23.542034, -47.126528	Taboão	REO459646
13		Rua leão Benassi	-23.514705, -47.125854	Jardim Maria Trindade	REO998710
14		Rua Doutor José Juni Filho	-23.529262, -47.142904	Jardim Esther	REO733671
15		Rua Antônio Meleiro	-23.517358, -47.133723	Jardim Flórida	REO1025687
16		Rua Jornalista José Hyppolito Da Silva	-23.528779, -47.127304	Esplanada Mendes Moraes	REO881297
17		Estrada Da Serrinha	-23.509563, -47.124002	Cambará	REO901572
18		Rua Maria Augusta Ferreira	-23.506079, -47.149506	Guaçu	REO930276
19		Estrada Turística Do Morro Do Saboó	-23.439064, -47.153714	Restinga VErde	REO773224

ID	Desabil	Informante	Telefone do	Data da coleta do dado
----	---------	------------	-------------	------------------------

## Relatórios Estatísticos – Regressão Linear

	itado		informante	
1		Chicoli Administração de Bens	(11) 4159-6699	19/02/2025
2		Lopes Splendore	(11) 4712-4194	19/02/2025
3		Proinvest Central de Negócios	(11) 4617-8699	19/02/2025
4	*	Qualitá Imóveis	(15) 99755-5003	19/02/2025
5		Lopes Splendore	(11) 4712-4194	19/02/2025
6		Maicon F&G Imóveis	(15)9.8164-3349	19/02/2025
7		Lopes Splendore	(11) 4712-4194	19/02/2025
8		Vitório Imobiliária e Incorporadora	(11) 4713-1632	19/02/2025
9		Lopes Splendore	(11) 4712-4194	19/02/2025
10		GAT Negócios Imobiliários	(15) 3414-1900	19/02/2025
11		Moroco Imobiliária	(11)9.8914-2969	19/02/2025
12		Lopes Splendore	(11) 4712-4194	19/02/2025
13		Lopes Splendore	(11) 4712-4194	19/02/2025
14		Lopes Splendore	(11) 4712-4194	19/02/2025
15		Lopes Splendore	(11) 4712-4194	19/02/2025
16		Lopes Splendore	(11) 4712-4194	19/02/2025
17		Lopes Splendore	(11) 4712-4194	19/02/2025
18		Lopes Splendore	(11) 4712-4194	19/02/2025
19		Lopes Splendore	(11) 4712-4194	19/02/2025

### Variáveis Numéricas:

ID	Desabilitado	Área total	Localização	Topografia	Data	Evento	Valor unitário	Valor total
1		10.500,00	1	1	1	1	93,80	985.000,00
2		10.000,00	4	2	1	1	800,00	8.000.000,00
3		9.686,00	3	2	1	1	410,90	3.980.000,00
4	*	9.000,00	1	3	1	1	288,88	2.600.000,00
5		8.836,00	3	2	1	1	500,00	4.418.000,00
6		7.854,71	2	2	1	1	190,96	1.500.000,00
7		6.000,00	1	1	1	1	85,00	510.000,00
8		4.071,00	2	3	1	1	368,45	1.500.000,00
9		2.830,56	4	2	1	1	1.059,86	3.000.000,00

## Relatórios Estatísticos – Regressão Linear

10		2.026,00	4	3	1	1	1.480,75	3.000.000,00
11		1.622,00	4	2	1	1	1.109,74	1.800.000,00
12		5.561,00	4	2	1	1	989,00	5.500.000,00
13		507,00	3	3	1	1	798,00	405.000,00
14		1.600,00	3	1	1	1	437,00	700.000,00
15		1.000,00	4	2	1	1	1.000,00	1.000.000,00
16		546,00	4	2	1	1	1.053,00	575.000,00
17		2.700,00	2	2	1	1	255,00	689.000,00
18		3.000,00	2	1	1	1	200,00	600.000,00
19		2.538,00	1	3	1	1	128,00	325.000,00

### 18) ESTIMATIVAS DE VALORES:

#### •Imóvel avaliando 1:

Estimativa	Moda	Mediana	Média	Amplitude	Grau de Precisão
Valor Mínimo	238.668,79	243.009,56	245.209,46	8,54%	
Valor Médio	260.964,02	265.710,28	268.115,68	-	III
Valor Máximo	285.341,96	290.531,59	293.161,70	9,34%	

#### Dados do imóvel avaliando:

Variável	Conteúdo	Extrapolação
Endereço	Rua Atenor Ferreira Campos	-
Complemento		-
Bairro	Jardim do Sol (Mailasqui)	-
Código do anunciante		-
Informante		-
Telefone do informante		-
Data da coleta do dado		-
Área total	923,24	Não
Localização	2,00	Não
Topografia	2,00	Não



## **Modelo:**

### **Data de Referência:**

quarta-feira, 19 de fevereiro de 2025

### **Informações Complementares:**

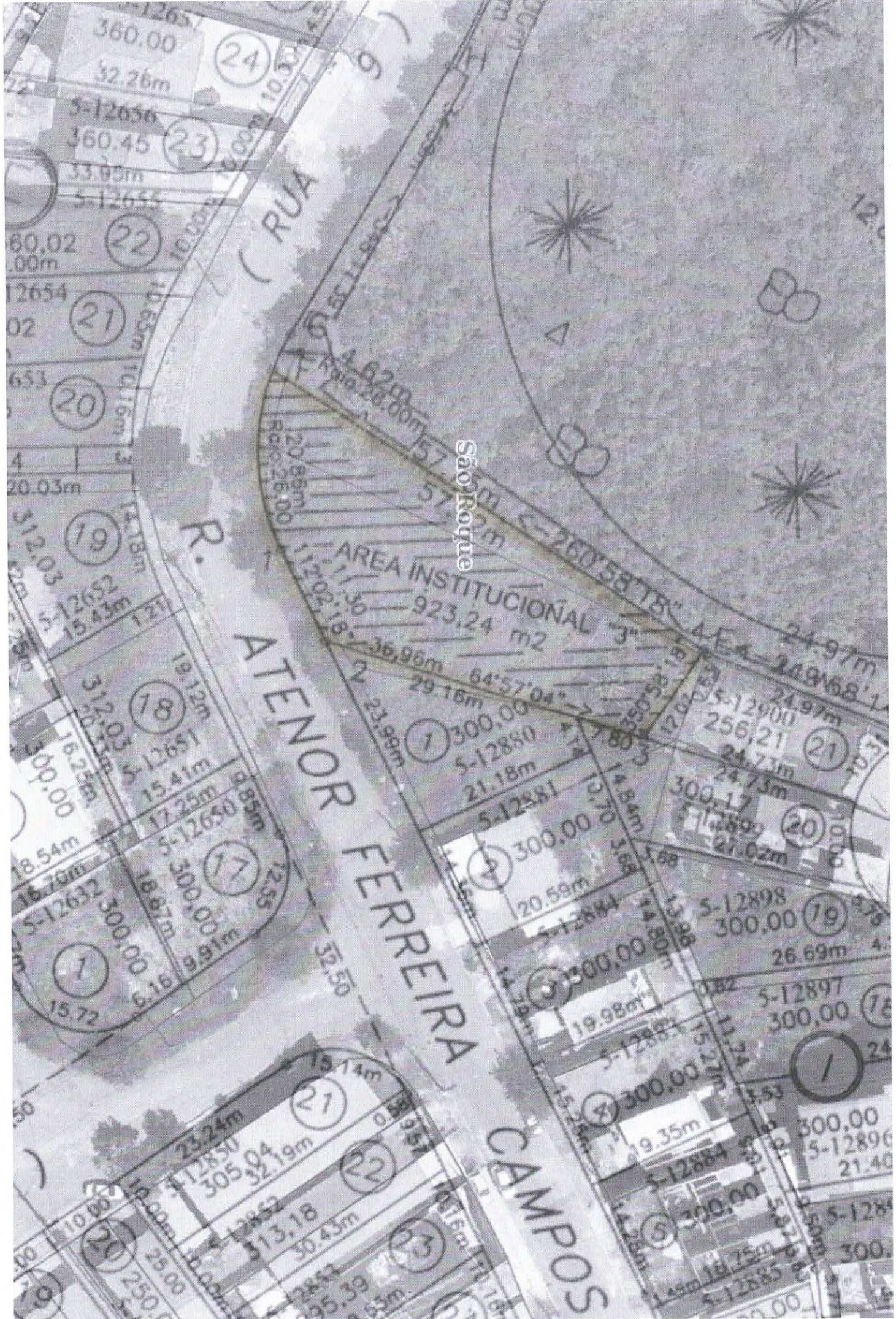
### **Dados para a projeção de valores:**


- Área total = 923,24
- Localização = 2
- Topografia = 2
  
- Endereço = Rua Atenor Ferreira Campos
- Complemento =
- Bairro = Jardim do Sol (Mailasqui)
- Código do anunciante =
- Informante =
- Telefone do informante =
- Data da coleta do dado =

### **Valores da Moda para Nível de Confiança de 80%**

- Valor Unitário
  - Mínimo = 258,51
  - Médio = 282,66
  - Máximo = 309,07
  
- Valor Total
  - Mínimo (8,54%) = 238.668,79
  - Médio = 260.964,02
  - Máximo (9,34%) = 285.341,96
  
- Intervalo Predição
  - Mínimo (18,25%) = 213.349,29
  - Máximo (22,32%) = 319.205,28
  - Mínimo (IP) = 231,09
  - Máximo (IP) = 345,74
  - 
  - Campo de Arbítrio
    - RL Mínimo = 221.819,42
    - RL Máximo = 300.108,62

Anexo V  
Documentos do Imóvel





**PREFEITURA DA ESTÂNCIA TURÍSTICA DE SÃO ROQUE**

**Departamento de Finanças**

**Divisão de Rendas**

Rua São Paulo, 966, Taboão  
São Roque - SP CEP: 18135-125

**ESPELHO DO CADASTRO**

**DADOS DO IMÓVEL**

<b>Nº CADASTRO</b> 501205760	<b>INSCRIÇÃO CADASTRAL</b> 1 8833 0001 13 5	<b>MATRÍCULA</b> 0
<b>ÁREA TERRENO</b> 923,24	<b>ÁREA CONSTRUÍDA</b> 0,00	<b>SITUAÇÃO REGISTRO</b> Ativo
<b>LOGRADOURO</b> RUA ATENOR FERREIRA CAMPOS		<b>NUMERO</b> 0
<b>COMPLEMENTO</b> AREA INSTITUCIONAL 3		<b>ANDAR</b> 0
<b>APARTAMENTO</b> 0		<b>CEP</b> 18143697
<b>BAIRRO</b> PINHEIRINHOS		
<b>LOTEAMENTO</b> JARDIM DO SOL		
<b>QUADRA</b> 0	<b>LOTE</b> 0	
<b>VALOR VENAL DO TERRENO</b> 138.448,77	<b>VL. VENAL CONSTRUÇÃO</b> ,00	<b>VALOR VENAL TOTAL</b> 138.448,77

**PROPRIETÁRIO OU COMPROMISSÁRIO**

PREFEITURA DA ESTANCIA TURISTICA DE SAO ROQUE

<b>ENDEREÇO DE ENTREGA</b> RUA SAO PAULO		<b>NUMERO</b> 966	
<b>COMPLEMENTO</b>	<b>ANDAR</b>	<b>APTO:</b> 0	<b>BLOCO</b> 0
<b>CEP</b> 18135125		<b>CIDADE</b> Sao Roque	
<b>BAIRRO</b> TABOAO			

**DADOS DO CO-PROPRIETÁRIO OU CO-COMPROMISSÁRIO**

15/05/2024

São Roque,



REPÚBLICA FEDERATIVA DO BRASIL

# CERTIDÃO

**ARI JOSÉ ALVES** - Oficial de Registro de Imóveis, Títulos e Documentos, Civil de Pessoa Jurídica, Tabela de Protesto de Letras e Títulos da Comarca de São Roque - SP

**CERTIFICA** à pedido verbal de pessoa interessada que revendo os arquivos do registro imobiliário lhe delegado, deles verificou constar a matrícula do seguinte teor:

**Livro nº 2**

**Registro Geral**

Cadastro Nacional de Serventias nº 12.200-2  
Registro de Imóveis de São Roque - SP

matrícula  
**44.734**

ficha  
**01**

Em 11 de março de 2022

**IMÓVEL:- ÁREA INSTITUCIONAL 3**, do Loteamento denominado "**JARDIM DO SOL**", situado no Bairro de Pinheirinhos, perímetro urbano do Distrito de Mailasqui, deste Município e Comarca de São Roque SP, com a área de 923,24 metros quadrados, assim descrita e caracterizada: partindo do ponto F, localizado no alinhamento direito da Rua Atenor Ferreira Campos, onde confronta com Área Verde "3", segue com 20,86 metros em curva à esquerda de raio de 26,00 metros pelo alinhamento direito da Rua Atenor Ferreira Campos até o ponto 1; daí segue com azimute 112°02'18" e 11,30 metros até o ponto 2; daí deixa a rua e segue com azimute 64°57'04" e 36,96 metros até o ponto 3 confrontando com o lote 1 da quadra I numa distância de 29,16 metros e com o lote 20 da quadra I numa distância de 7,80 metros; daí segue confrontando com o lote 21 da quadra I, com azimute 350°58'18" e 12,07 metros até o ponto 4; daí segue confrontando com a Área Verde "3", com azimute 260°58'18" e 57,12 metros até o ponto F inicial, encerrando a área.-

**PROPRIETÁRIA:- PREFEITURA DA ESTÂNCIA TURÍSTICA DE SÃO ROQUE**, com sede na Rua São Paulo, n.º 966, Bairro do Taboão, inscrita no CNPJ/MF sob n.º 70.946.009/0001-75.-

**REGISTRO ANTERIOR:- R. 4/29.948** (Loteamento Registrado nos termos da Lei n.º 6.766/1979).-

Cadastro Municipal n.º 50120576.-

O SUBSTITUTO DO OFICIAL,

**MARCOS HIDEKI MOMMA**

SD - 12200231100ABERTM4473422P

Av. 1/44.734 - Em 11 de março de 2022

A presente matrícula, foi aberta a requerimento da proprietária subscrito em São Roque SP, aos 31/01/2022.- (Prenotação n.º 150.147).-

O SUBSTITUTO DO OFICIAL,

**MARCOS HIDEKI MOMMA**

SD - 1220023310000AV1M44734225

**OFICIAL DO REGISTRO DE IMÓVEIS  
COMARCA DE SÃO ROQUE-SP**  
ARI JOSÉ ALVES - Oficial  
MARCOS HIDEKI MOMMA - Substituto  
HESLEI MARTINS DE OLIVEIRA  
SÉRGIO EDUARDO DOS SANTOS  
CRISTIANO ROQUE DE ARRUDA ROSA  
EDUARDO ARI FERNANDES ALVES  
CARLOS KOZO MOMMA JUNIOR  
Prepostos/Escreventes

**CERTIFICAÇÃO NA PÁGINA SEGUINTE**

Pag.: 001/002  
Certidão na última página

Oficial de Registro de Imóveis e Anexos  
Comarca de São Roque - SP

12200-2 - AA 249592



OFICIAL DE REGISTRO DE IMÓVEIS  
Circunscrição Imobiliária de SÃO ROQUE – SP

**CERTIDÃO**

CERTIFICO E DOU FÉ que a presente cópia é reprodução fiel e autêntica da matrícula estampada e foi extraída nos termos do art. 19 parágrafo 1º da Lei nº 6.015 de 31 de Dezembro de 1973. São Roque, data e hora abaixo indicadas.

**OFICIAL DO REGISTRO DE IMÓVEIS  
COMARCA DE SÃO ROQUE-SP**

ARI JOSÉ ALVES - Oficial  
MARCOS HIDEKI MOMMA - Substituto  
HESLEI MARTINS DE OLIVEIRA  
SÉRGIO EDUARDO DOS SANTOS  
CRISTIANO ROQUE DE ARRUDA ROSA  
EDUARDO ARI FERNANDES ALVES  
CARLOS KOZO MOMMA JUNIOR  
Prepostos/Escreventes

**EM BRANCO**

Para conferir a procedência deste documento efetue a leitura do QR Code impresso ou acesse o endereço eletrônico <https://selodigital.tjsp.jus.br>

1220023C3044734C17151322B



**CONTINUAÇÃO DA MATRÍCULA Nº 44734**

Ao Oficial.: R\$ 38,17  
Ao Estado...: R\$ Nihil  
Ao SEFAZ...: R\$ Nihil  
Ao Reg.Civil R\$ Nihil  
Ao Trib.Just R\$ Nihil  
Ao ISS.....: R\$ Nihil  
Ao FEDMP...: R\$ Nihil  
Total.....: R\$ 38,17  
Certidão expedida nos termos do artigo 8º da Lei nº 11.331/2002

**Certidão expedida às 17:15:12 horas do dia 11/03/2022.**

Para lavratura de escrituras esta certidão é válida por 30 dias (NSCGJSP, XIV, 12, "d").

Código de controle de certidão :



04473411032022

Pag.: 002/002